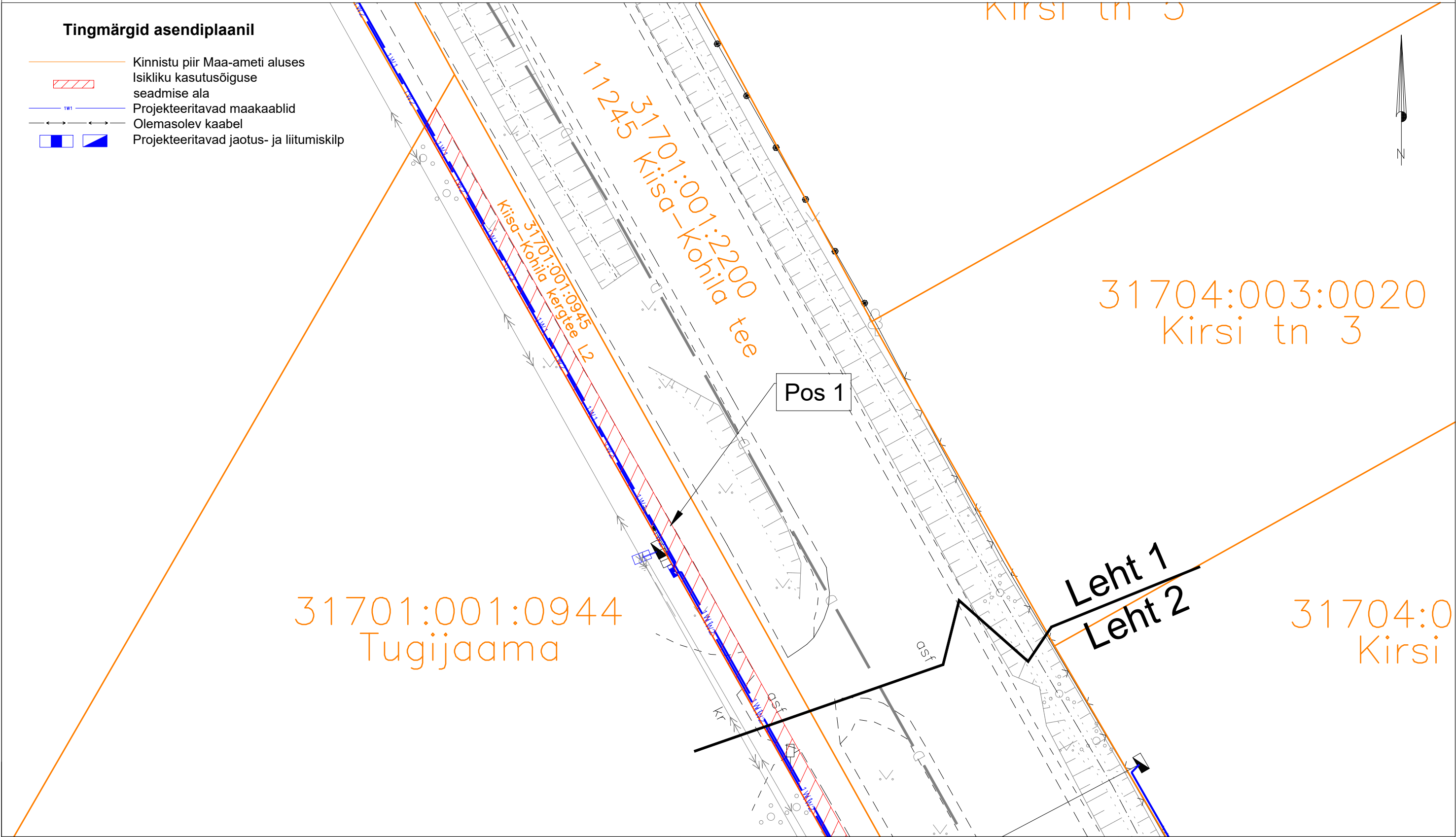




ISIKLIKU KASUTUSÕIGUSE SEADMISE PLAAN

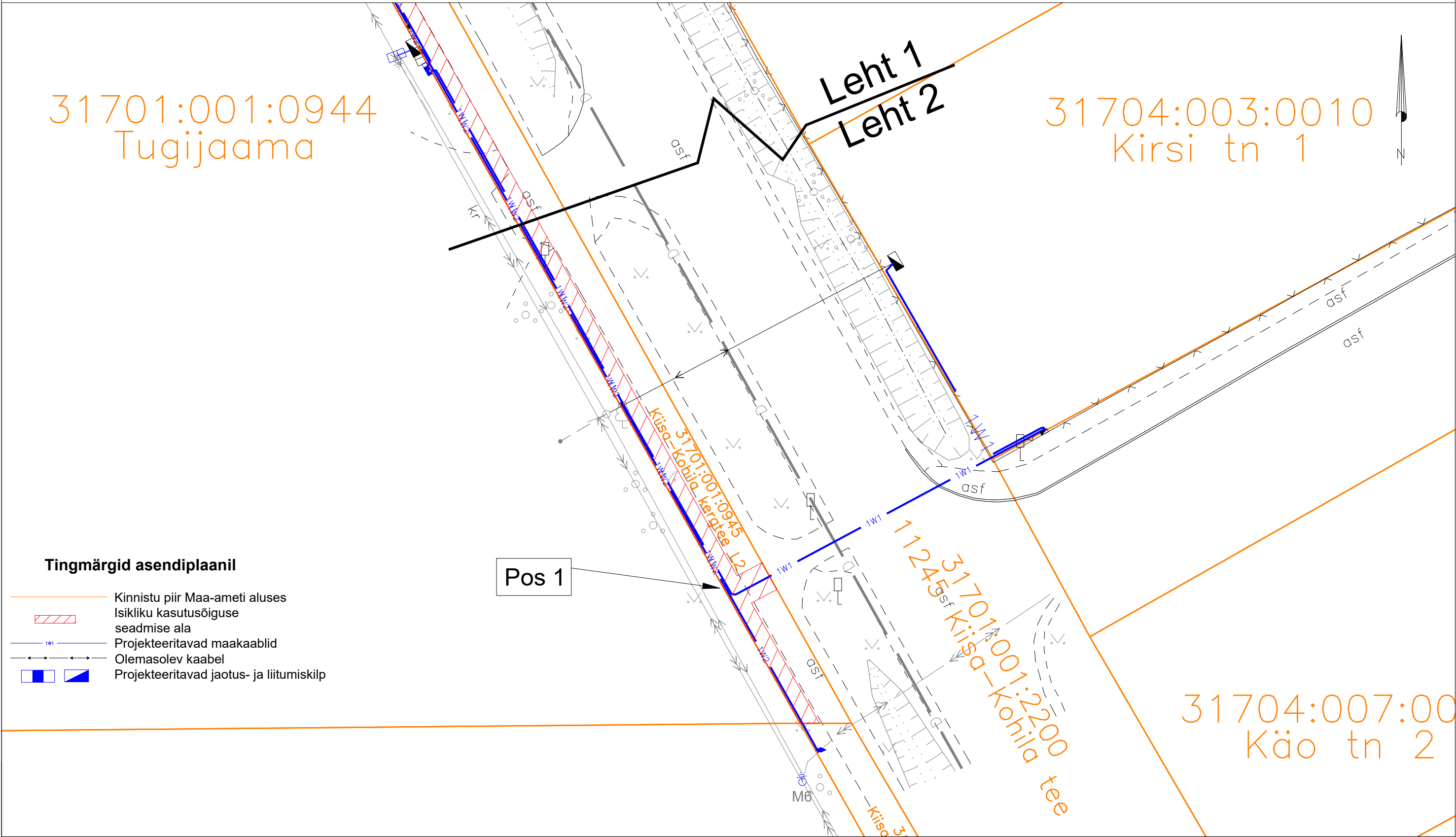
Tingmärgid asendiplaanil

- Kinnistu piir Maa-ameti aluses
- Isikliku kasutusõiguse seadmise ala
- Projekteeritavad maakaablid
- Olemasolev kaabel
- Projekteeritavad jaotus- ja liitumiskilp





Jrk nr.	Kasutusala pos nr. (plaanil)	Kinnistu registriosa number	Katastriüksuse tunnus, nimi	Ala pindala ruutmeetrites m ²	Tellija:  elektrilevi	Töövõtja:  enersense	Projekt: IP7157 Töö nr: RP/24/014/1
1	Pos 1	6125350	31701:001:0945 Kiisa-Kohila kergtee L2	110 m ²	Töö nimetus: Kohila-Nõela võrgupiirkonna parandamine kohila alev, kohila vald, Raplamaa IP7157		Möötkava: 1:250 (A3)
					Plaan koostas: Liis Tammekand Liis.Tammekand@enersense.com +372 56924605		

ISIKLIKU KASUTUSÕIGUSE SEADMISE PLAAN



Tingmärgid asendiplaanil

- Kinnistu piir Maa-ameti aluses
- Isikliku kasutusõiguse seadmise ala
- Projekteeritavad maakaablid
- Olemasolev kaabel
- Projekteeritavad jaotus- ja liitumiskilp

Jrk nr.	Kasutusala pos nr. (plaanil)	Kinnistu registriosa number	Katastriüksse tunnus, nimi	Ala pindala ruutmeetrites m ²	Tellija:  elektrilevi	Töövõtja:  enersense	Projekt: IP7157 Töö nr: RP/24/014/1
1	Pos 1	6125350	31701:001:0945 Kiisa-Kohila kergtee L2	110 m ²	Töö nimetus: Kohila-Nõela võrgupiirkonna parandamine kohila alev, kohila vald, Raplamaa IP7157		Möötkava: 1:250 (A3)
					Plaani koostas: Liis Tammekand Liis.Tammekand@enersense.com +372 56924605		